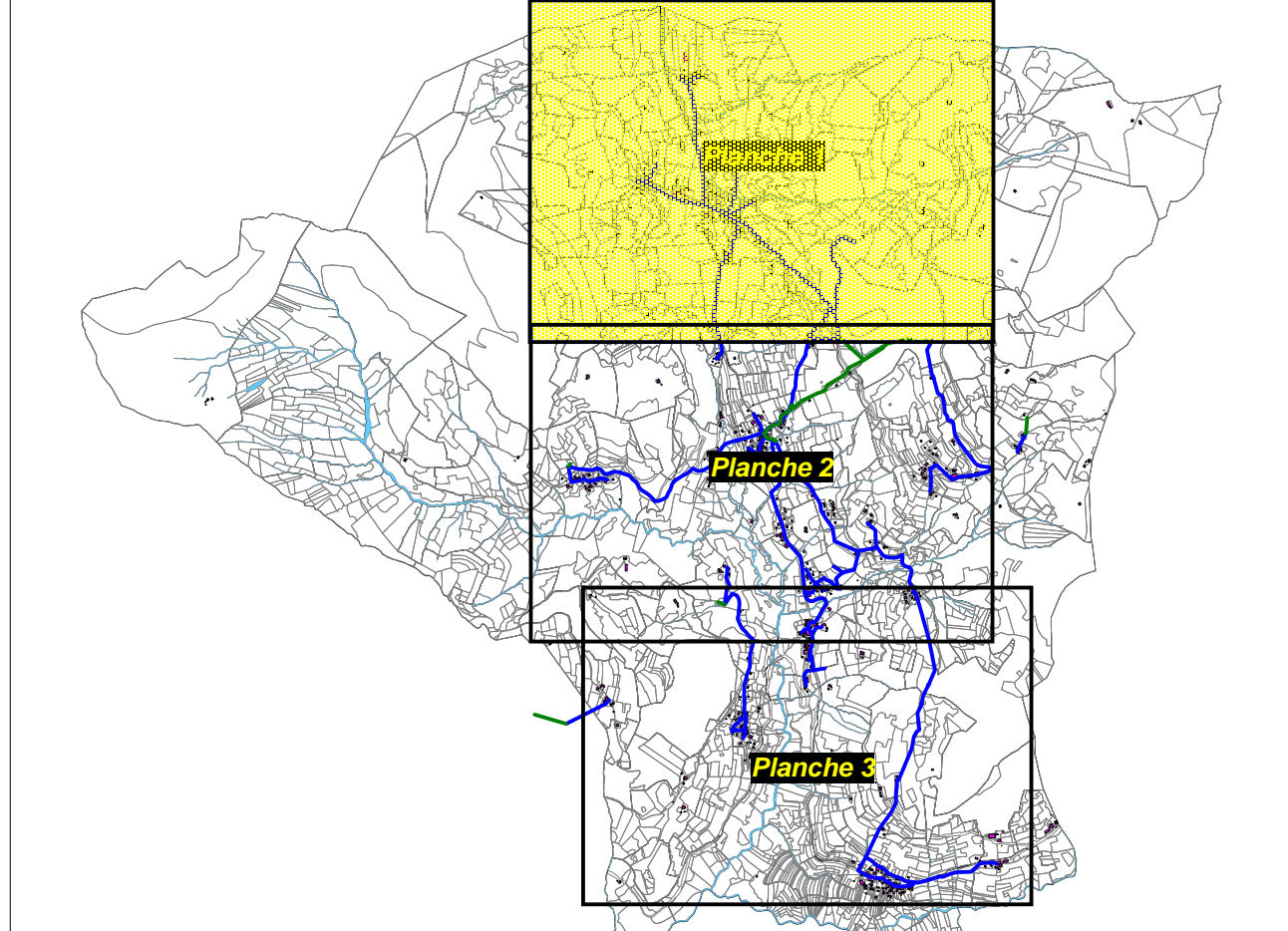


Schéma du réseau d'eau potable
 Planche 1



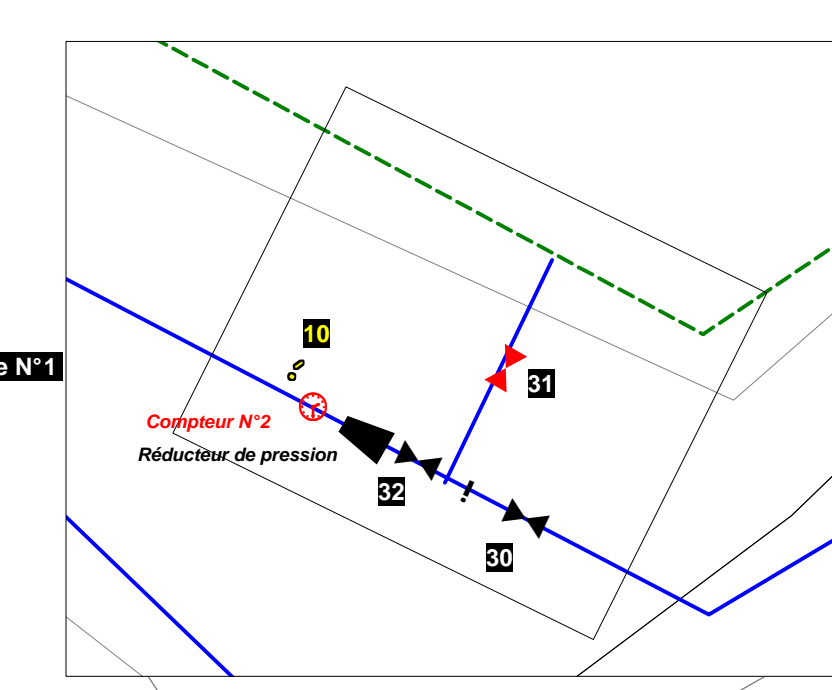
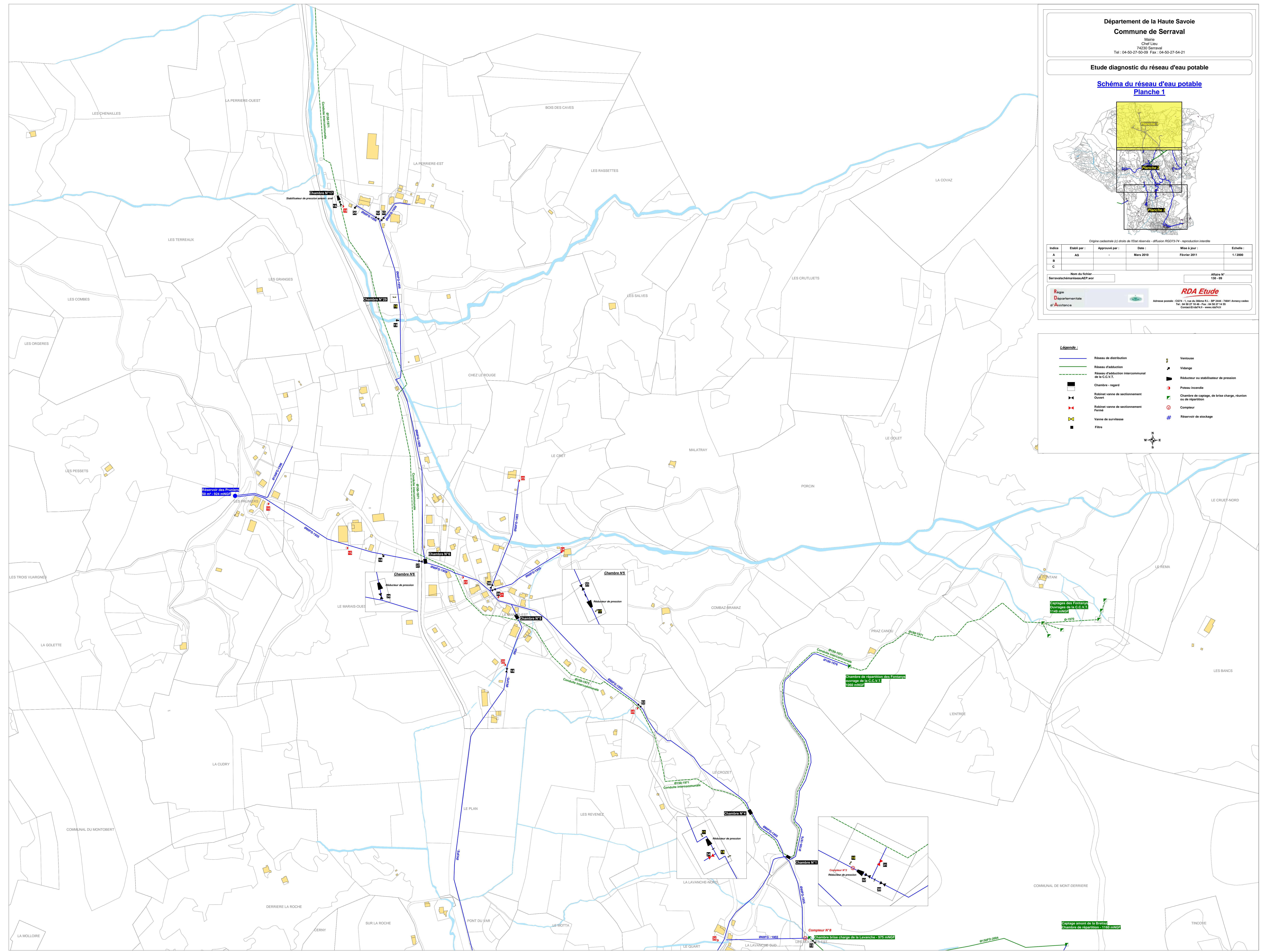
Origine cadastrale (c) droits de l'état réservés - diffusion RG2/3-74 - reproduction interdite

Indice	Etabli par :	Approuvé par :	Date :	Mise à jour :	Echelle :
A	AG		Mars 2010	Février 2011	1/2000
B					
C					

Nom du fichier : SerravalSchémaReseauAEP.wor Affaire N° : 130 / 09

Régie : Département de la Haute Savoie RDA Etude
 Adresse postale : CG 14 - 1 rue de l'Europe B.P. 08 1445 - 74001 Annecy cedex
 Tel : 04 50 27 14 46 Fax : 04 50 27 14 10
 Contact@rda.ch www.rda.ch

- Légende :**
- Réseau de distribution
 - Réseau d'adduction
 - - - Réseau d'adduction intercommunal de la C.C.V.T.
 - Chambre - regard
 - Robinet vanne de sectionnement Ouvert
 - Robinet vanne de sectionnement Fermé
 - Vanne de surtension
 - Filtre
 - Ventouse
 - ▲ Vidange
 - ▶ Réducteur ou stabilisateur de pression
 - ▶ Posteau incendie
 - ▶ Chambre de captage, de bris charge, réunion ou de répartition
 - Compteur
 - # Réservoir de stockage



Capacité amont de la Fontaine
 Chambre de répartition - 1100 m³

Capacité amont de la Lavanche
 Chambre de répartition - 1100 m³